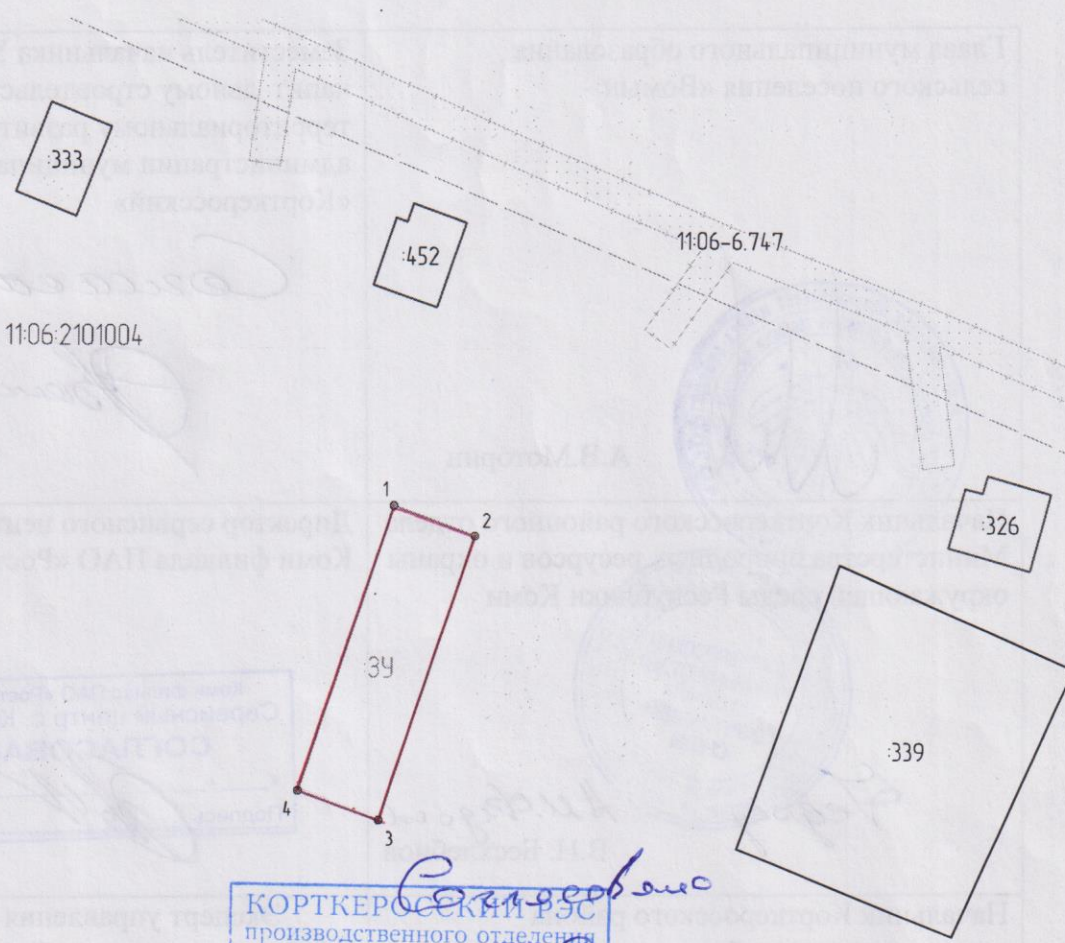


Схема расположения земельного участка на кадастровом плане территории  
кадастрового квартала 11:06:2101004

Площадь участка :ЗУ - 500 кв.м.

Утверждена Постановлением  
Администрации МР "Корткеросский"  
№ \_\_\_\_\_ от \_\_\_\_\_











*Семин*  
 КОРТКЕРОССКИЙ РЭС  
 производственного отделения  
 «Южные электрические сети»  
 филиала  
 ПАО «Россети Северо-Запад»  
 в Республике Коми  
 Корткеросский район,  
 с. Корткерос

Система координат: МСК 11 (4 зона)

Номер	X	Y
1	661 549,72	4 533 123,59
2	661 545,62	4 533 134,87
3	661 505,98	4 533 121,81
4	661 509,96	4 533 110,54

Масштаб 1:1000

Условные обозначения:

-  - часть границы, местоположение которой определено при выполнении кадастровых работ
-  - часть границы, сведения ЕГРН о которой позволяют однозначно определить ее положение на местности
-  - граница кадастрового квартала
-  - образуемый земельный участок
-  - номер земельного участка в кадастровом квартале
-  - номер кадастрового квартала
-  - характерная точка границы земельного участка, сведения о которой отсутствуют в ЕГРН, местоположение которой определено при кадастровых работах (новая характерная точка)
-  - охранная зона объекта: ВЛ-0,4 кв ф. 1 КТП №1609 "Быт" с. Вомян